


PIANO COMUNALE DI PROTEZIONE CIVILE



Elaborato:

TAVOLE GRAFICHE C.L.E.

CLE_01 (Stralci scala 1/2000)

CLE_02 (Planimetria scala 1/10000)



Maggio 2017

Gruppo di Progettazione:

Arch. Luca Storoni

Responsabile del Settore Tecnico e
Gestione del Territorio - Comune di
Urbania

Geom. Dante Marchi

Servizio Ambiente - Comune di Urbania

Geom. Eugenio Zuccaroni

Collaborazione e Restituzione Grafica

spazio riservato all'ufficio


Progettisti

ANALISI DELLA CONDIZIONE LIMITE PER L'EMERGENZA (CLE)

Stralci Cartografici
scala 1:2000

Regione Marche
Comune di Urbana














Regione 	Soggetto realizzatore Geom. Merli Luca	Data Agosto 2014
Collaboratori Ing. Rossi Enza Geom. Zuccheroni Eugenio	Comune di Urbana	

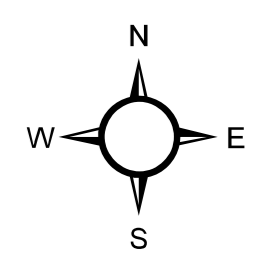
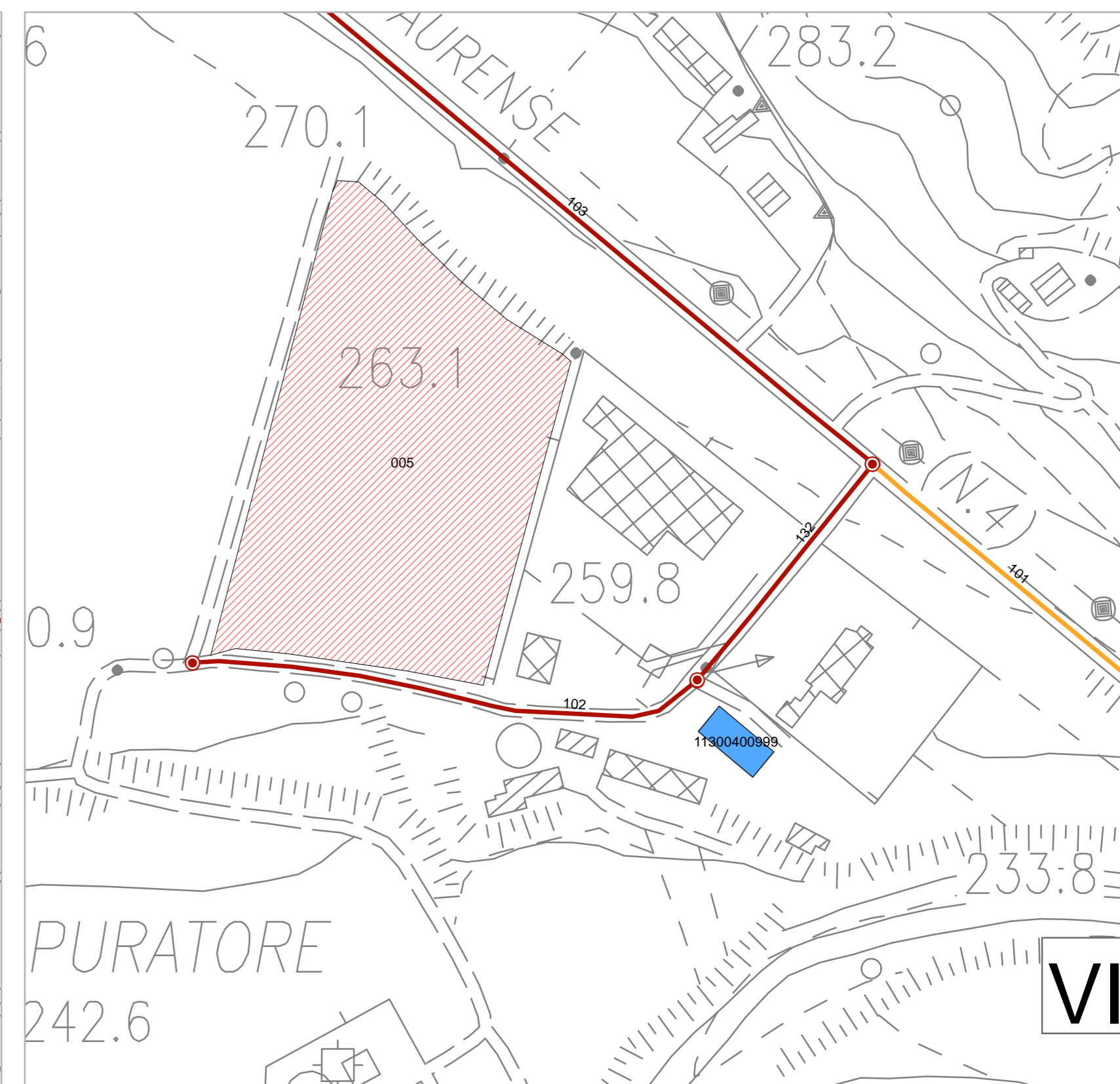
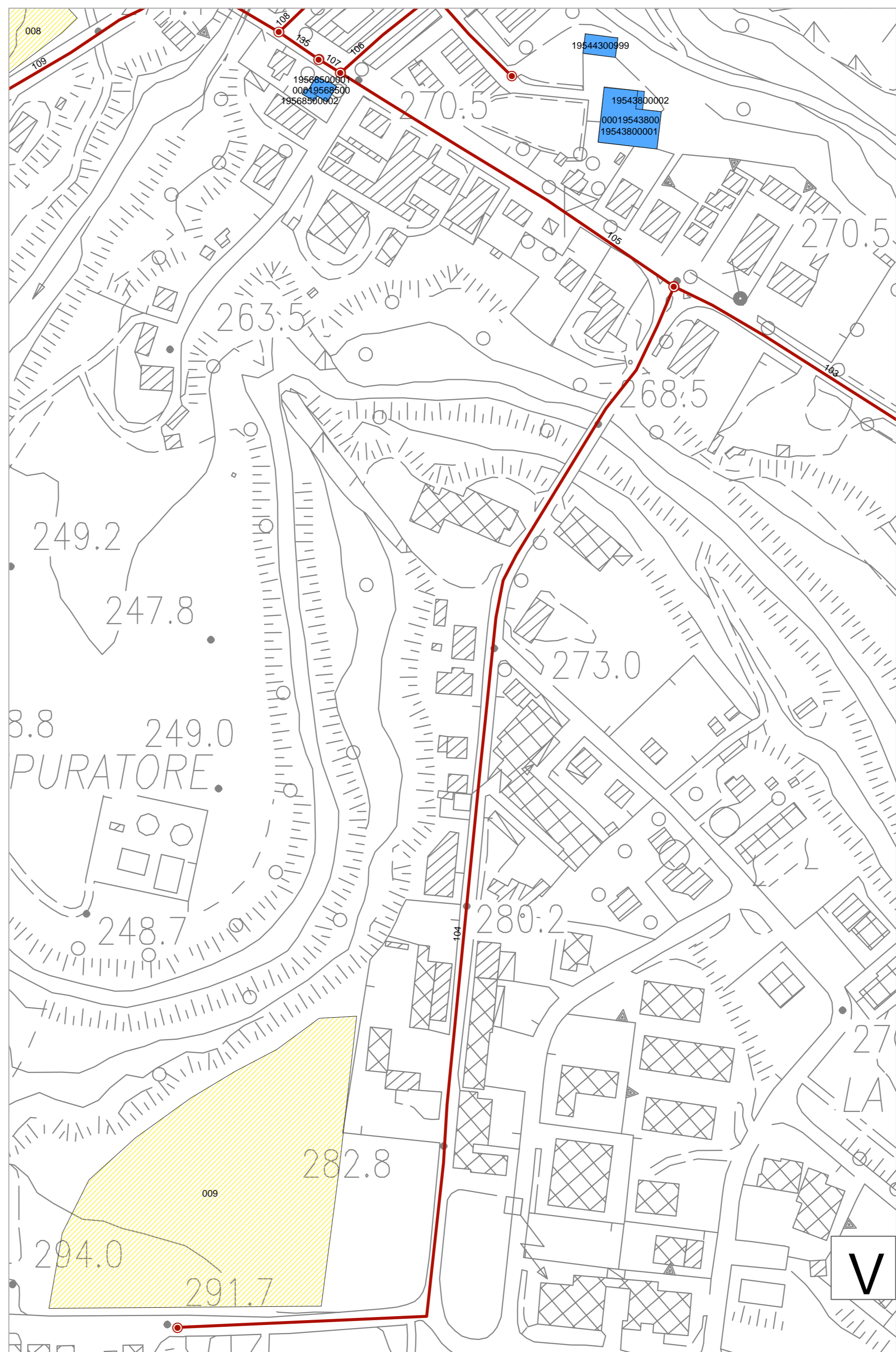
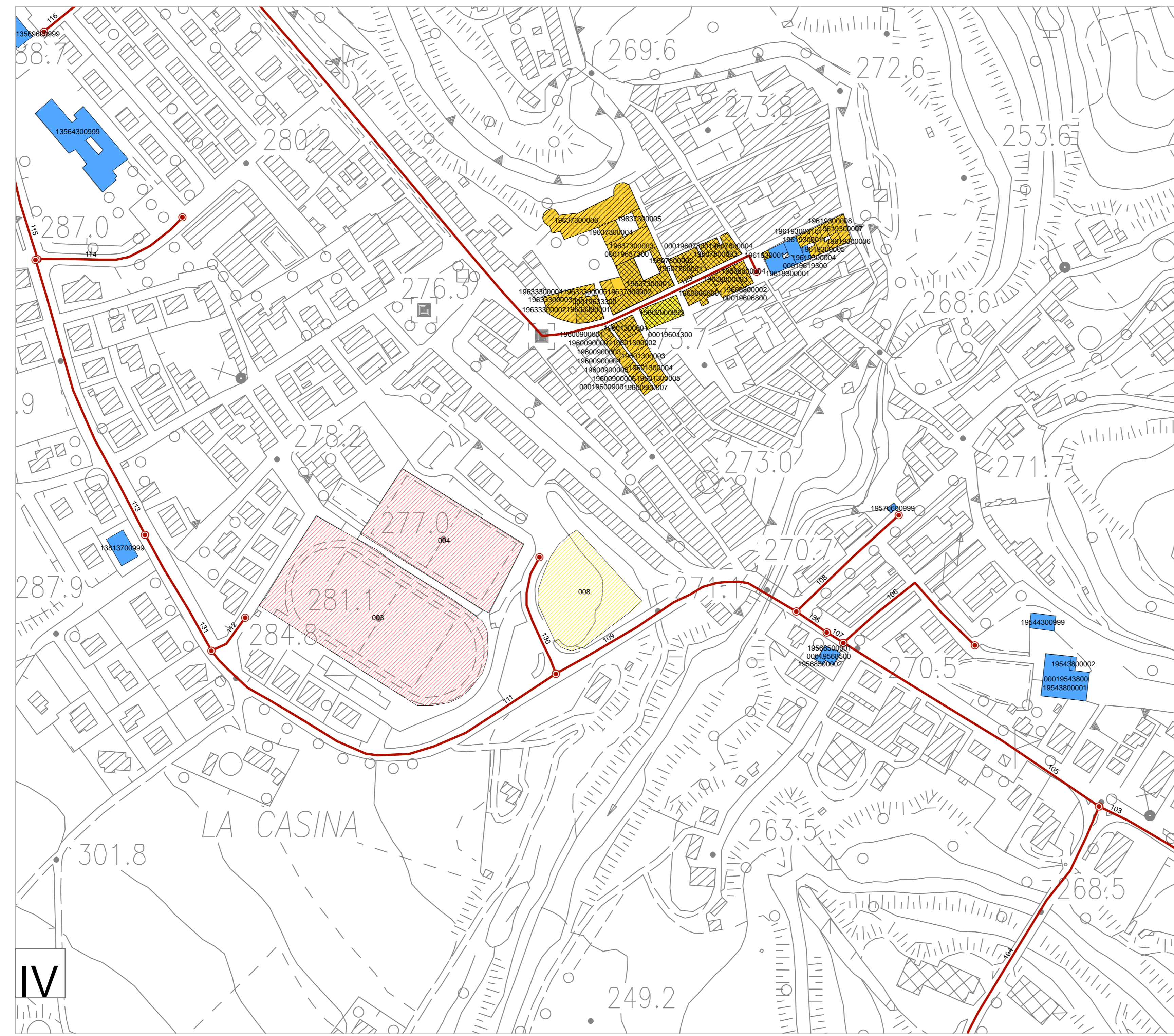
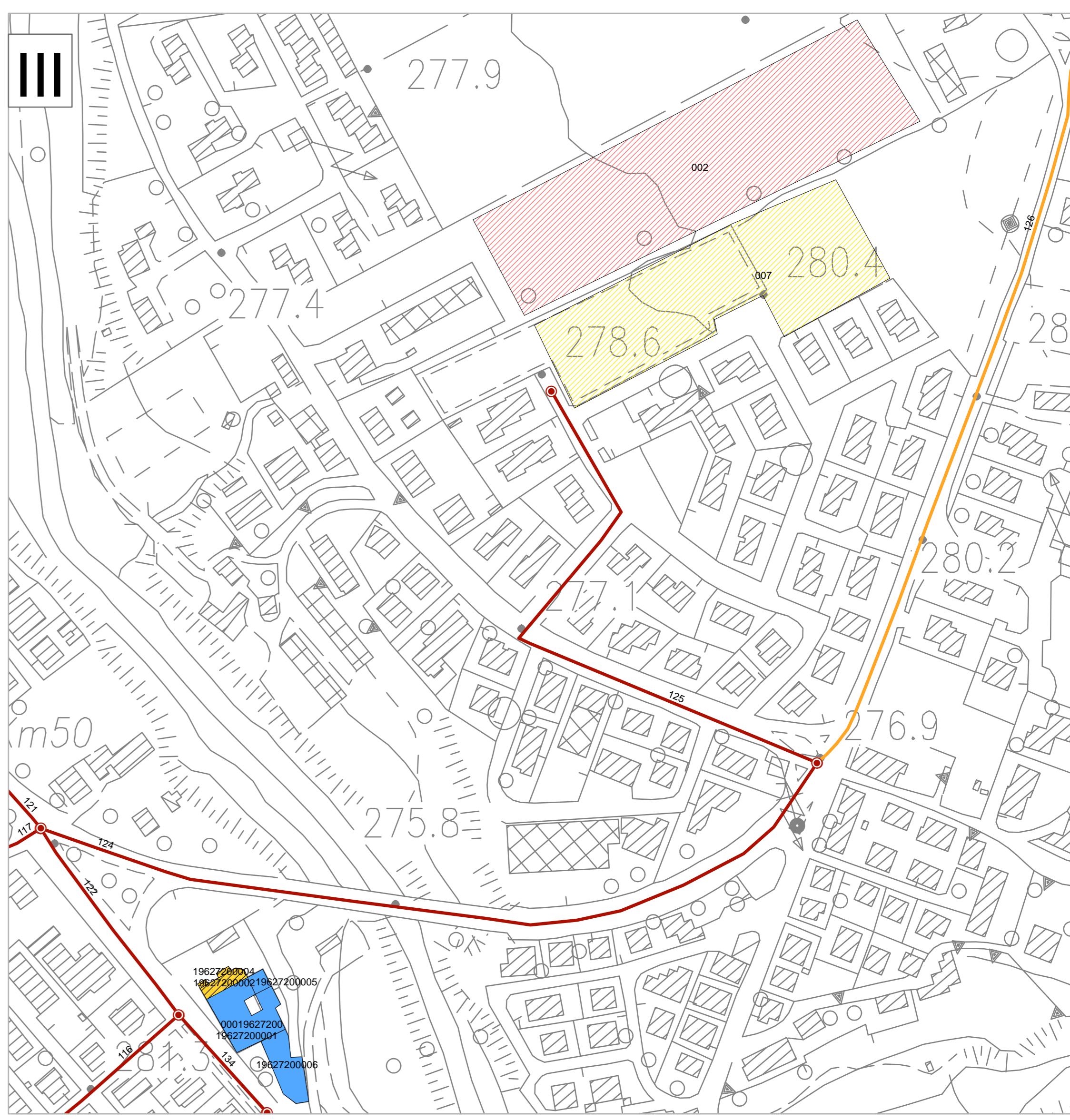
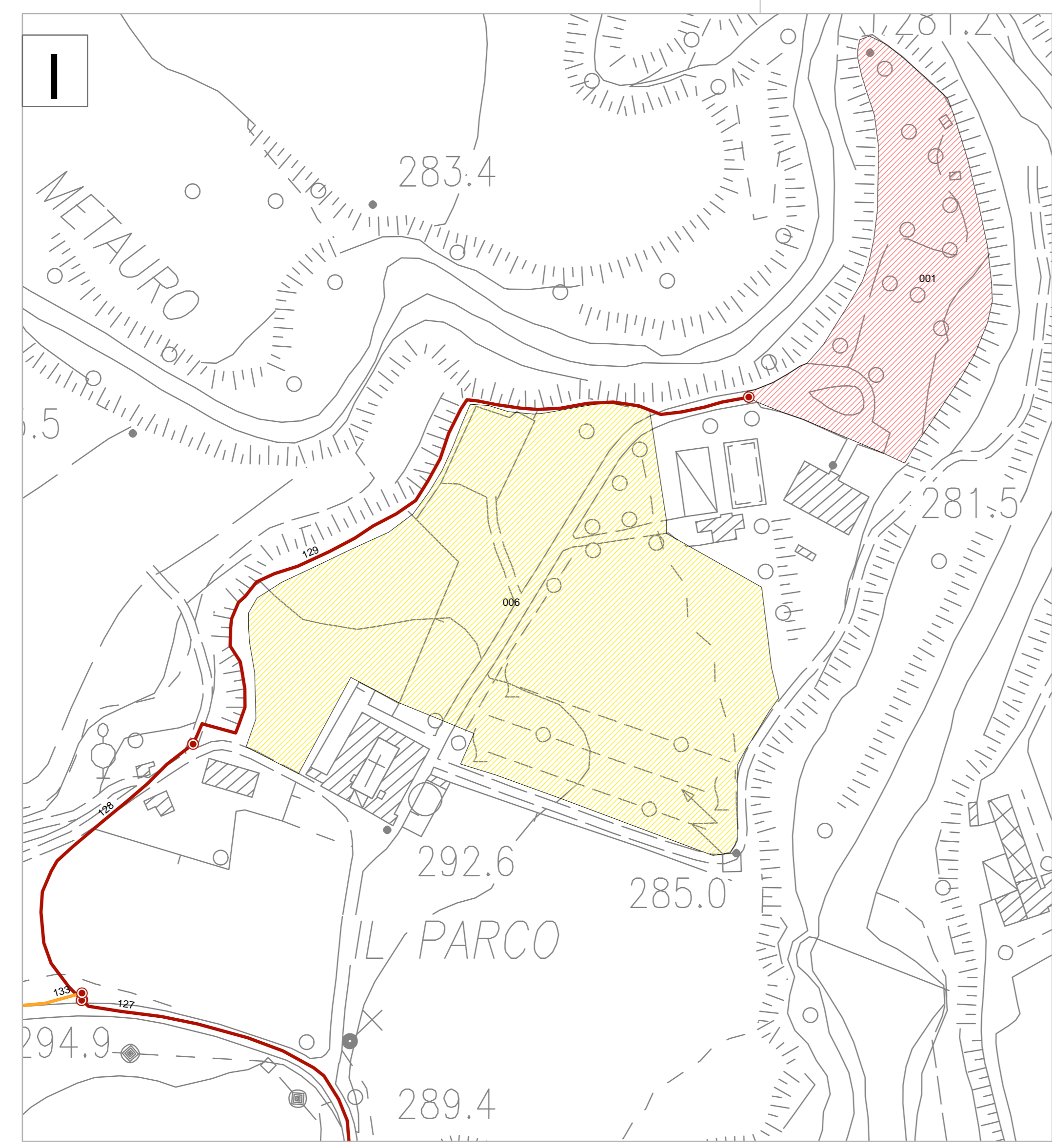
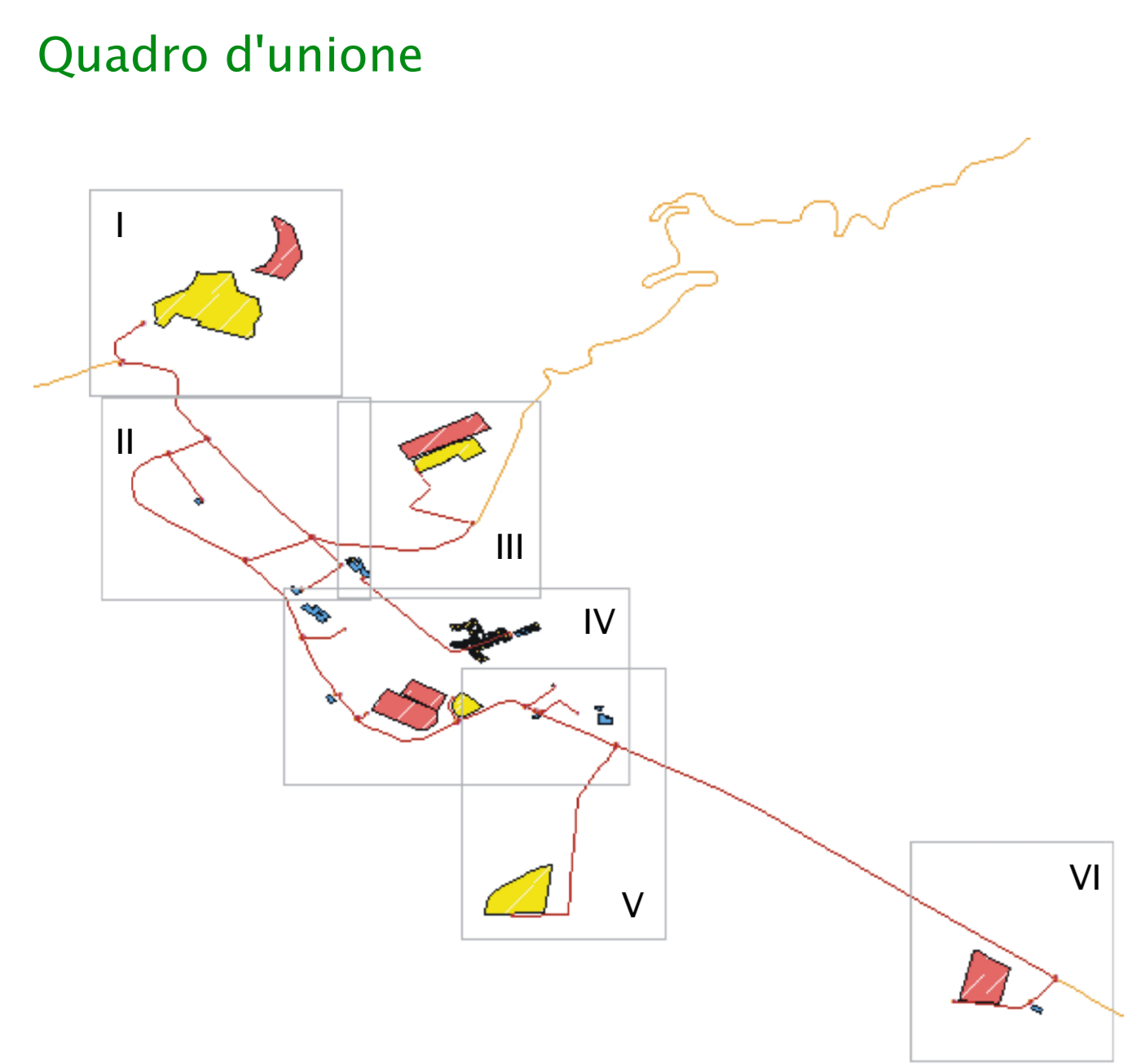
Legenda

Codice Provincia 041
Codice Comune 066

Sistema di gestione dell'emergenza

-  Edificio strategico
-  Area di emergenza (AMMAMMENTO)
-  Area di emergenza (RICOVERO)
-  Area di Ammassamento-Ricovero
-  Area di emergenza (ATTESA)
-  Infrastruttura di connessione
-  Infrastruttura di accessibilità
-  Aggregato strutturale interferente
-  Unità strutturale interferente appartenente ad un AS
-  Unità strutturale non interferente appartenente ad un AS
-  Unità strutturale interferente isolata

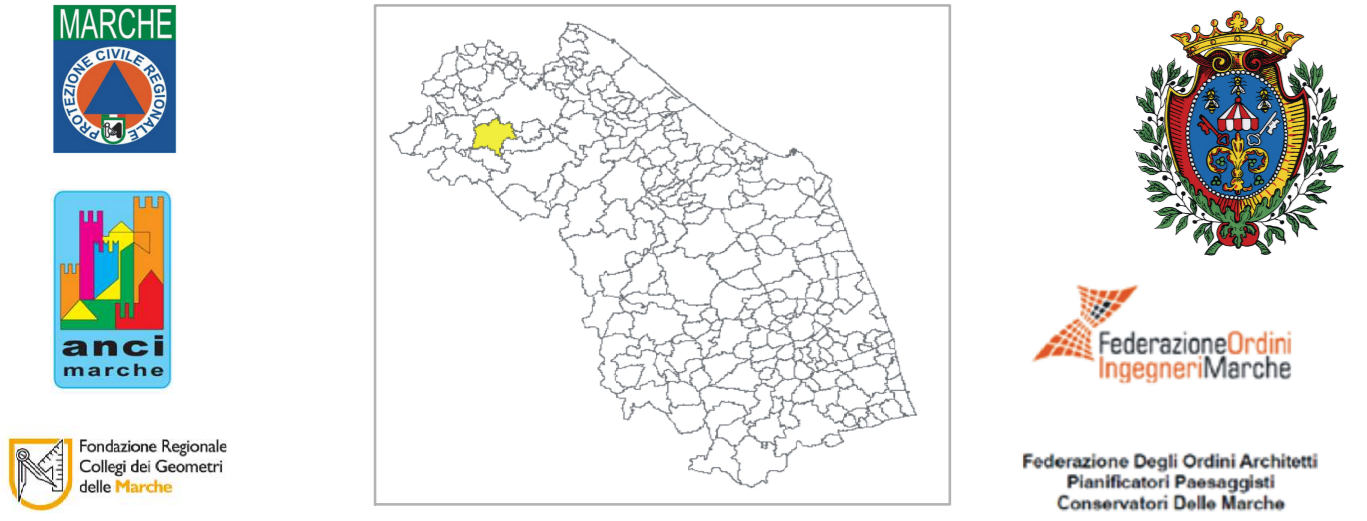
0 100 200 Meters



ANALISI DELLA CONDIZIONE LIMITE PER L'EMERGENZA (CLE)

scala 1:10.000

Regione Marche
 Comune di Urbina



Regione	Soggetto realizzatore	Data
	Geom. Merli Luca	
	Collaboratori	
	Ing. Rossi Enza Geom. Zuccheroni Eugenio	
	Comune di Urbina	Agosto 2014

Legenda

Codice Provincia 041
 Codice Comune 066

Sistema di gestione dell'emergenza

- Edificio strategico
- Area di emergenza (AMMASSAMENTO)
- Area di emergenza (RICOVERO)
- Area di Ammassamento-Ricovero
- Area di emergenza (ATTESA)
- Infrastruttura di connessione
- Infrastruttura di accessibilità
- Aggregato strutturale interferente
- Unità strutturale interferente appartenente ad un AS
- Unità strutturale non interferente appartenente ad un AS
- Unità strutturale interferente isolata

